

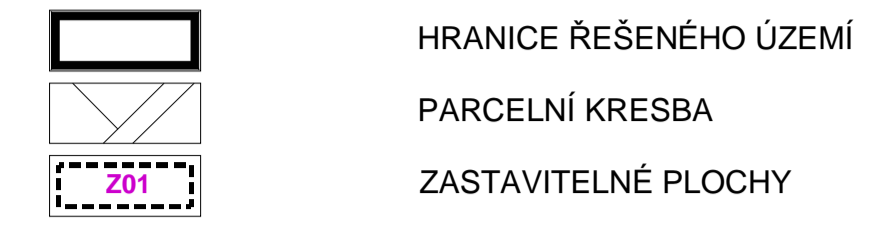


# ÚZEMNÍ PLÁN BOBNICE

## VÝKRES ETAPIZACE

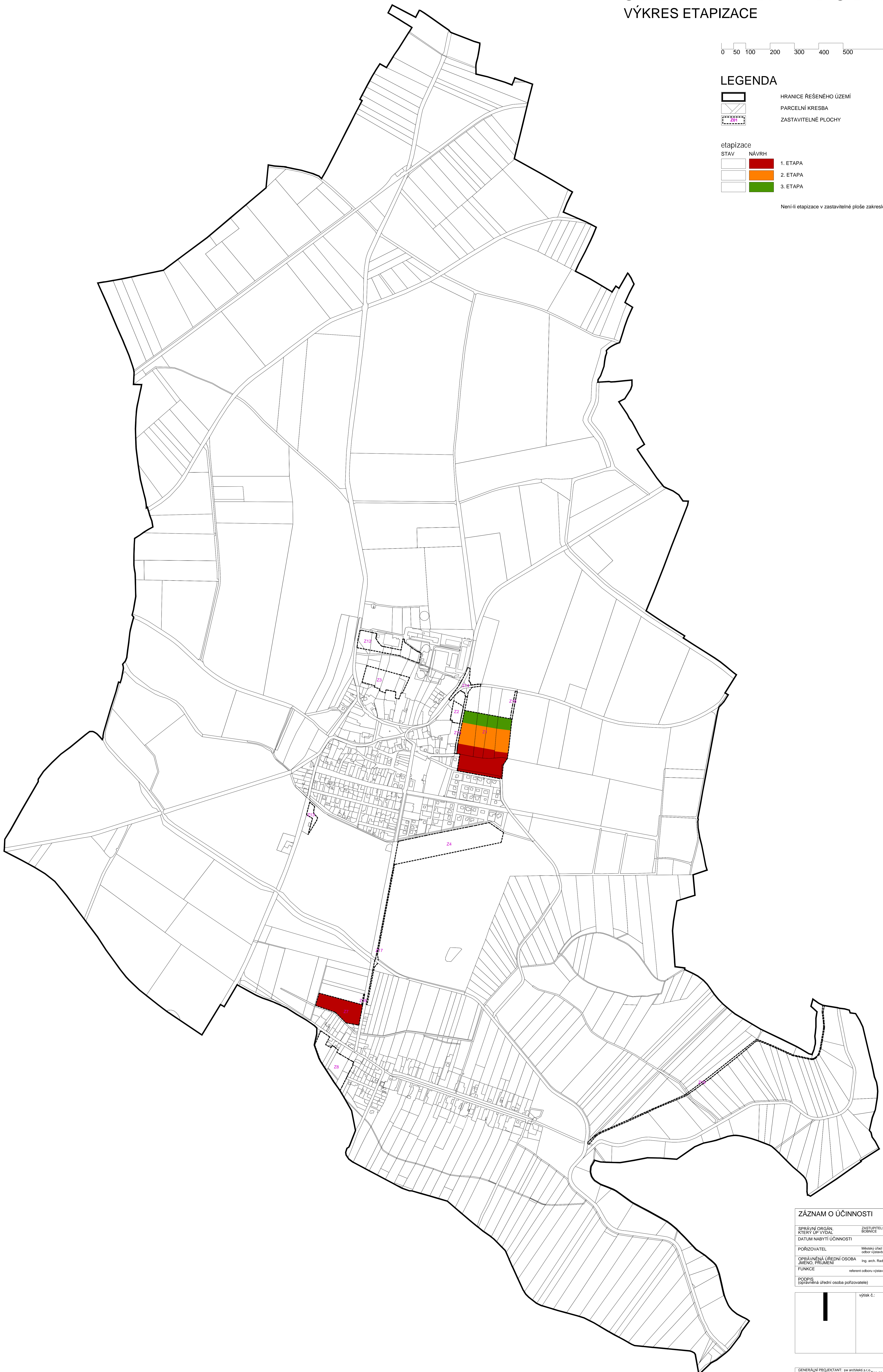


### LEGENDA



| etapizace |       |          |
|-----------|-------|----------|
| STAV      | NÁVRH |          |
|           |       | 1. ETAPA |
|           |       | 2. ETAPA |
|           |       | 3. ETAPA |

Není-li etapizace v zastavitelné ploše zakreslena, není plocha etapizována.



| ZÁZNAM O ÚČINNOSTI                              |   |
|---|---|
| SPRÁVNÍ ORGÁN,<br>KTERÝ UP VYDAL                | ZASTUPITELSTVO OBCE<br>BOBNICE          |
| DATUM NABÝTÍ ÚČINNOSTI                          |   |
| PORÍZOVATEL                                     | Městský úřad Nymburk,<br>odbor výstavby |
| OPRÁVNĚNÁ ÚŘEDNÍ OSOBA<br>JMÉNO, PŘÍJMĚNÍ       | Ing. arch. Radka Brázová                |
| FUNKCE  | referent odboru výstavby, územní plány  |
| PODPIS<br>(oprávněná úřední osoba pořizovatele) | otisk úředního razítka<br>pořizovatele: |
|   | otisk autorizačního razítka:            |
| výtisk č.:                                      |   |

|  |                                 |                     |                              |
|--|---------------------------------|---------------------|------------------------------|
| <small>           GENERALNÍ PROJEKTANT: Ing. arch. Petr Štáhl, s.r.o.<br/>           Ing. arch. Tomáš Štáhl   autorizovaný architekt ČKA 03 930   Komenského nám. 17, 561 12 Brandýs nad Odrou  <br/>           GPS: +420 735 811 128   tomas.stahl@stavobce.cz   www.stavobce.cz         </small> |                                 |                     |                              |
| OBJEDNATEL:<br>OBEC BOBNICE  | NÁVRH<br>PRO VEŘEJNÉ PROJEDNÁNÍ | Č. ZAKÁZKY:<br>71.8 | DATUM:<br>zář. 2021          |
| <b>ÚZEMNÍ PLÁN BOBNICE</b>   |                                 | MĚRITKO:<br>1:5 000 | Č. VÝKRESU:<br><b>A/II.4</b> |
| VÝKRES ETAPIZACE   |                                 |                     |                              |