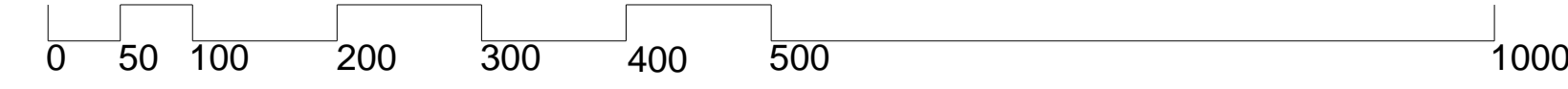





# ÚZEMNÍ PLÁN BOBNICE

## VÝKRES VEŘEJNĚ PROSPĚŠNÝCH STAVEB, OPATŘENÍ A ASANACÍ



### LEGENDA

-  HRANICE ŘEŠENÉHO ÚZEMÍ
-  PLOCHY A KORIDORY S MOŽNOSTÍ VYVLASTNĚNÍ
-  PARCELNÍ KRESBA



ZÁZNAM O ÚČINNOSTI	
SPRÁVNÍ ORGÁN, KTERÝ JIP VYDAL:	ZÁSTUPITELSTVO OBCE BOBNICE
POŘIZOVATEL:	Město úřad Nymburk, odbor výstavby
OPRAVNĚNÁ ÚŘEDNÍ OSOBA JMÉNO, PŘÍJMĚNÍ:	Ing. arch. Radka Brožová
FUNKCE:	referent odboru výstavby
PODPIS (opravněná úřední osoba pořizovatele):	otisk úředního razítka pořizovatele:
výtisk č.:	otisk autorizačního razítka:

<small>           GENERÁLNÍ PROJEKTANT: <b>sw architekti s.r.o.</b>            Ing. BcP. Tomáš Štáhl   autorský projekt OÚA 03 9300   Komenského nám. 17, 561 12 Brandýs nad Orlou              gsm + 420 732 807 128   tomas.stahl@swarchitekti.cz   www.swarchitekti.cz         </small>			
OBJEDNATEL:	NÁVRH:	Č. ZÁKAZKY:	DATUM:
OBEC BOBNICE	PRO VEŘEJNÉ PROJEDNÁNÍ	71.8	zář. 2021
<b>ÚZEMNÍ PLÁN BOBNICE</b>		MĚŘITKO:	Č. VÝKRESU:
VÝKRES VEŘEJNĚ PROSPĚŠNÝCH STAVEB, OPATŘENÍ A ASANACÍ		1:5 000	<b>A/1.3</b>