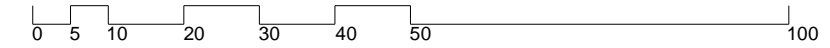



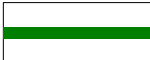







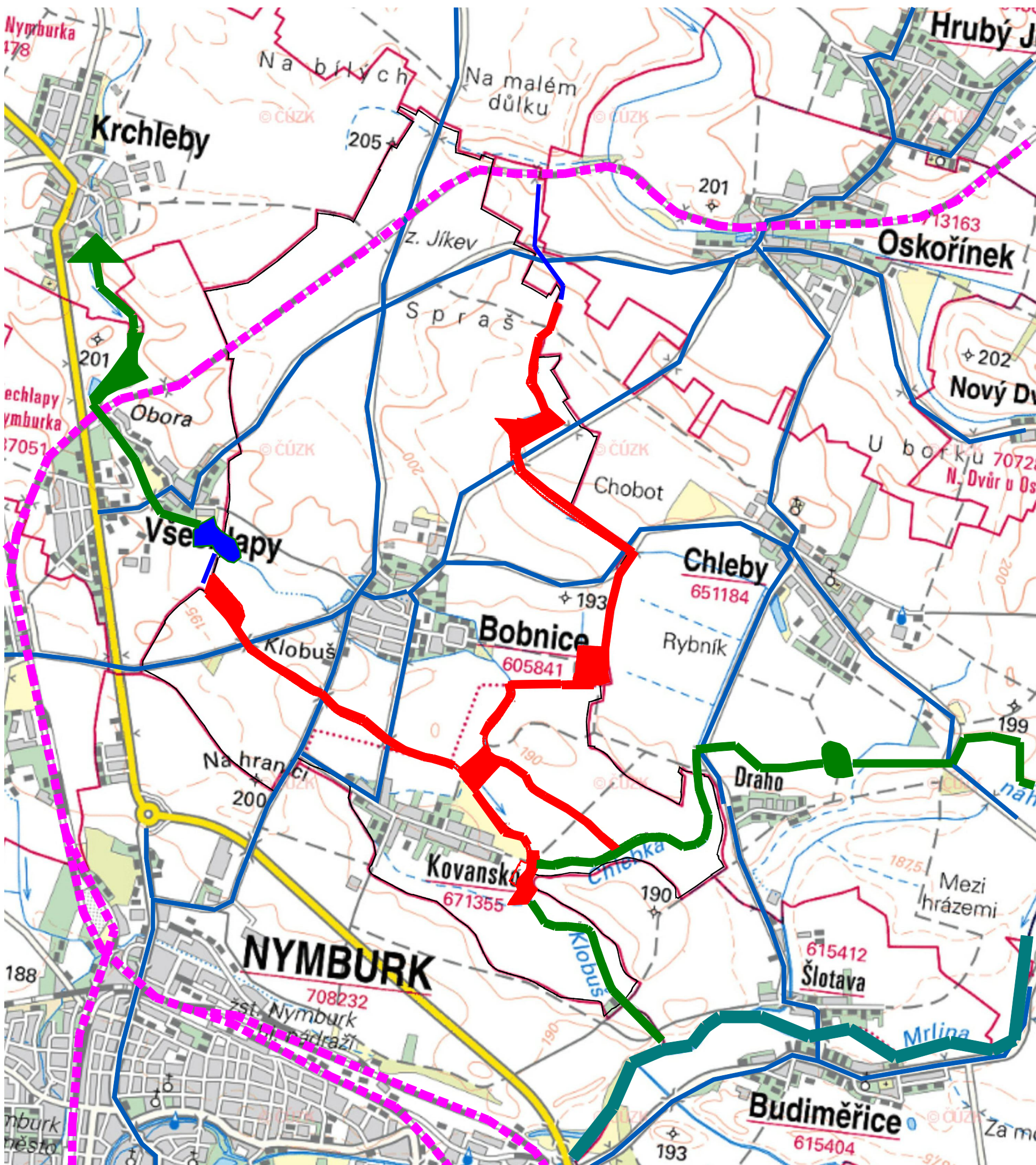
ÚZEMNÍ PLÁN BOBNICE

VÝKRES ŠIRŠÍCH VZTAHŮ



LEGENDA

-  HRANICE ŘEŠENÉHO ÚZEMÍ
-  silnice II. a III. tříd
-  železnice
-  ÚSES - BIODORIDOR lokální (dle ÚPD)
-  ÚSES - BIODORIDOR lokální (návrh)
-  ÚSES - BIOCENTRUM lokální
-  ÚSES - BIOCENTRUM lokální
-  ÚSES - BIODORIDOR regionální (dle ÚPD)
-  ÚSES výrazné návaznosti k dořešení v sousedních ÚPD



GENERÁLNÍ PROJEKTANT: sw architekti s.r.o. Ing. arch. Tomáš Slavík autorizovaný architekt ČKA 03 930 Komenského nám.17, 561 12 Brandýs nad Orlicí gsm + 420 732 807 128 tomas.slavik@swarchitekti.cz www.swarchitekti.cz			
OBJEDNATEL: OBEC BOBNICE	NÁVRH PRO VEŘEJNÉ PROJEDNÁNÍ	Č. ZAKÁZKY: 71.8	DATUM: září 2021
ÚZEMNÍ PLÁN BOBNICE		MĚŘÍTKO	Č. VÝKRESU
VÝKRES ŠIRŠÍCH VZTAHŮ		1:25 000	B/II.1