







## 8 PŮDNÍ FOND, ÚSES

ZMĚNA Č. 02 ÚPO BOBNICE M 1:2 880


### základní členění území

-  **Z02.x** území řešené změnou Z02 včetně označení
-  zastavěné území obce (v rozsahu změn)
-  zastavitelné plochy navržené změnou

### stávající kultury ZPF

-  orná půda
- BPEJ**
-  hranice BPEJ
-  **1.22.12 (V)** označení BPEJ (třída ochrany ZPF)

### návrh ploch s rozdílným způsobem využití - záборы ZPF\*

-  **OD** dopravní vybavenost (plošného charakteru)
- pozn.\*) Z 02.1 nepředstavuje další zábor zemědělského půdního fondu (zábor řešen předchozí změnou č. 1 ÚPO Bobnice)

projektant

**Ing. arch. Michaela Štádlarová**

atelier:

**PAFF - architekti**  
Ing. arch. Ladislav Bareš  
Ing. arch. Michaela Štádlarová

Bulharská 1023/17  
101 00 Praha 10

LISTOPAD 2009

Ing. arch. Michaela Štádlarová  
autorizovaný architekt ČKA 03 121

Záznam o účinnosti

.....  
správní orgán,  
který změnu ÚP vydal

.....  
označení správního orgánu

.....  
číslo jednací

.....  
datum vydání

.....  
datum nabytí účinnosti

.....  
oprávněná  
úřední osoba  
pořizovatele

.....  
jméno a příjmení

.....  
funkce

.....  
razítko a podpis

8