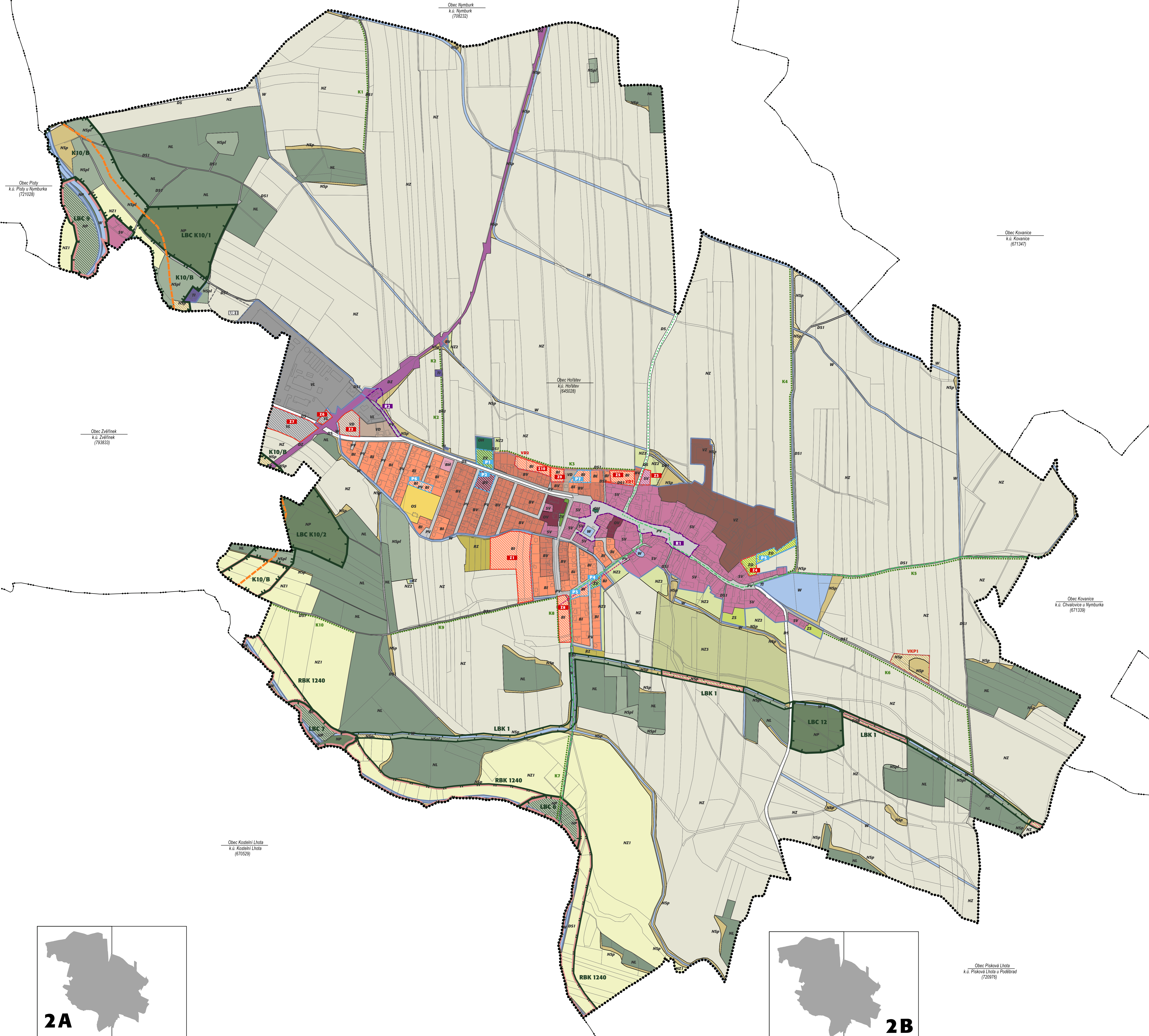


HLAVNÍ VÝKRES - ÚZEMNÍ PLÁN HOŘÁTEV

M 1 : 5 000
ČERVEN 2017



základní členění území

řešené území (Obec Hořátek, okres Nymburk, Středočeský kraj)
hranice zastavěného území (stanovené k datu 6. 7. 2016)
zastavitelné plochy (Z)
plochy přestavby (P)
plochy územní rezervy (UR)
plochy rekonstrukčních a revitalizačních zásahů (R)

urbanistická koncepce (plochy s rozdílným využitím)

plochy smíšené obytné - venkovské (SV)
plochy bydlení - rodinné domy venkovské (BV)
plochy bydlení - rodinné domy městské (BI)
plochy bydlení - bytové domy (BH)
plochy občanského vybavení - veřejná infrastruktura (OV)
plochy občanského vybavení - hřbitovy a církevní stavby (OH)
plochy občanského vybavení - sport a rekreace (OS)
plochy rekreace - zahrádkové osady (RZ)
plochy výroby a skladování - zemědělská výroba (VZ)
plochy výroby a skladování - lehký průmysl (VL)
plochy výroby a skladování - drobná a řemeslná výroba (VD)
plochy technické infrastruktury (TI)
plochy dopravní infrastruktury - dráhy (DZ)
plochy dopravní infrastruktury - silnice (DS)
plochy dopravní infrastruktury - místní a přístupové komunikace (DS1)
plochy veřejných prostranství (PV)
plochy veřejných prostranství - veřejná zeleň (ZV)
plochy sídelní zeleně - soukromá a vyhrazená zeleň (ZS)
plochy sídelní zeleně - ochranná a izolační zeleň (ZO)
plochy přírodní (NP)
plochy lesní (NL)
plochy smíšené - přírodní a lesní zeleň (NSP1)
plochy smíšené nezastavěného území - přírodní krajinná zeleň (NSP)
plochy zemědělské (NZ)
plochy zemědělské - nivy (NZ1)
plochy zemědělské - zahrady a sady, záhumníky (NZ2)
plochy zemědělské - areály chovu zvířat (NZ3)
plochy vodní a vodohospodářské (W)

koncepce technické infrastruktury

přeložka nadzemního vedení VN 22 kV do podzemní trasy

koncepce dopravní infrastruktury

navržené místní účelové komunikace (VD1, VD2)
cyklotrasy

koncepce uspořádání krajiny - ÚSES a ochrana přírody

nadregionální biokoridor (NRBK K10 - osa teplomilná doubravní (T)
k založení nebo doplnění
regionální biokoridor (RBK) k založení nebo doplnění
lokální biocentrum (LBC), funkční
lokální biocentrum (LBC), k založení nebo doplnění
lokální biokoridor (LBK), funkční
lokální biokoridor (LBK), k založení nebo doplnění
liniová zeleň v krajině k založení (K)
významný krajinný prvek (VKP1) navržený k registraci

Záznam o účinnosti

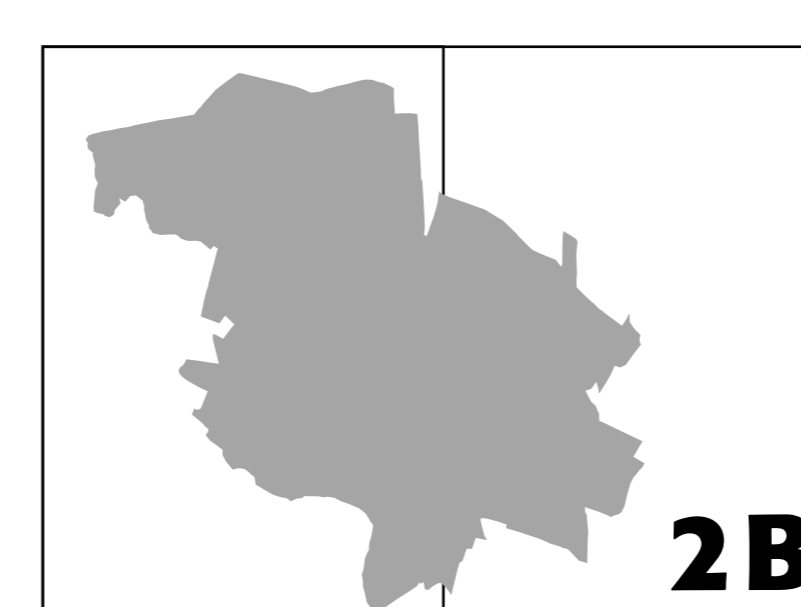
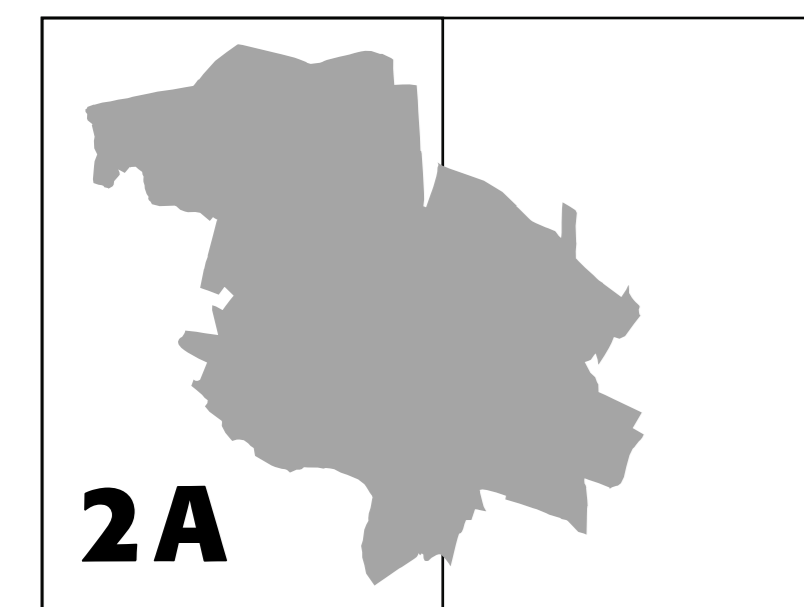
správní orgán vydávající územní plán	zastupitelstvo obce Hořátek
	označení správního orgánu
	datum nabytí účinnosti
oprávněná úřední osoba pořizovatele	Ing. Dagmar Šatandová
	jmeno a příjmení referenční odborníka výstavby - Městský úřad Nymburk
	funkce
	razítko a podpis

projektant:
Ing. arch. Michaela Štádlarová

atelier:
PAFF - architekti
spolupráce:
Ing. Milena Morávková

adresa:
Na Mláčance 2717/2b,
160 00 Praha 6

Ing. arch. Michaela Štádlarová
autorizovaný architekt ČKA 03 121



Obec Písková Lhota
k.ú. Písková Lhota u Pošobřad
(720976)

Obec Píaty
k.ú. Píaty u Nymburka
(721026)

Obec Nymburk
k.ú. Nymburk
(706232)

Obec Kovanice
k.ú. Kovanice
(671347)

Obec Hořátek
k.ú. Hořátek
(645028)

Obec Zvěřinec
k.ú. Zvěřinec
(793833)

Obec Kovanice
k.ú. Ořetavice u Nymburka
(671339)

Obec Kozelná Lhota
k.ú. Kozelná Lhota
(670529)