














# KONCEPCE DOPRAVNÍ INFRASTRUKTURY

## LEGENDA

STAV NÁVRH


### dopravní infrastruktura

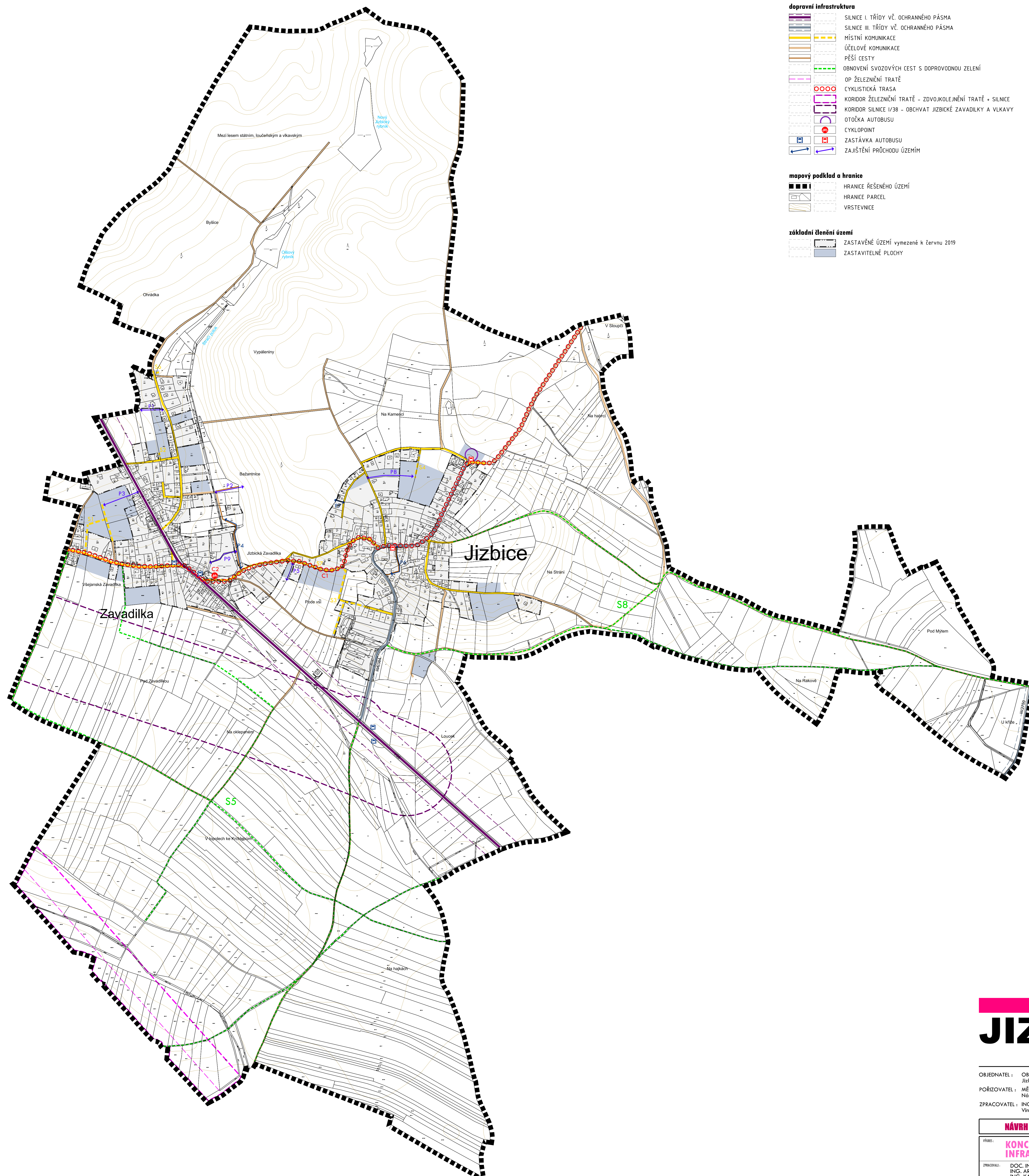
-  SILNICE I. TŘÍDY VĚ. OCHRANNÉHO PÁSMA
-  SILNICE III. TŘÍDY VĚ. OCHRANNÉHO PÁSMA
-  MÍSTNÍ KOMUNIKACE
-  ÚČELOVÉ KOMUNIKACE
-  PĚŠÍ CESTY
-  OBNOVENÍ SVOZOVÝCH CEST S DOPROVODNOU ZELENÍ
-  OP ŽELEZNIČNÍ TRATĚ
-  CYKLISTICKÁ TRASA
-  KORIDOR ŽELEZNIČNÍ TRATĚ - ZDOVKOLEJNĚNÍ TRATĚ + SILNICE
-  OTOČKA AUTOBUSU
-  CYKLOPOINT
-  ZASTÁVKA AUTOBUSU
-  ZAJIŠTĚNÍ PRŮCHODU ÚZEMÍM

### mapový podklad a hranice

-  HRANICE ŘEŠENÉHO ÚZEMÍ
-  HRANICE PARCEL
-  VRSTEVNICE

### základní členění území

-  ZASTAVĚNÉ ÚZEMÍ vymezené k červnu 2019
-  ZASTAVITELNÉ PLOCHY



# JIZBICE

## ÚZEMNÍ PLÁN

OBJEDNATEL : OBEC JIZBICE  
Jizbice 72, 288 02 Nymburk  
POŘIZOVATEL : MĚSTSKÝ ÚŘAD NYMBURK, odbor výstavby  
Náměstí Přemyslovců 163, Nymburk  
ZPRACOVATEL : ING. ARCH. IVAN KAPLAN - AGORA STUDIO  
Vinohradská 156, Praha 3, 130 00

### NÁVRH PRO SPOLEČNÉ JEDNÁNÍ

PROJEKT :	KONCEPCE DOPRAVNÍ INFRASTRUKTURY	ČÍSLO PRŮJ. :	N5
OPRAVOVATEL :	DOC. ING. ARCH. IVAN KAPLAN ING. ARCH. KLARA VACHALOVA ING. KATEŘINA JELINKOVA	PRŮJ. :	
MĚŘÍTKO :	1 : 5 000	DATA :	VII./2019
			