








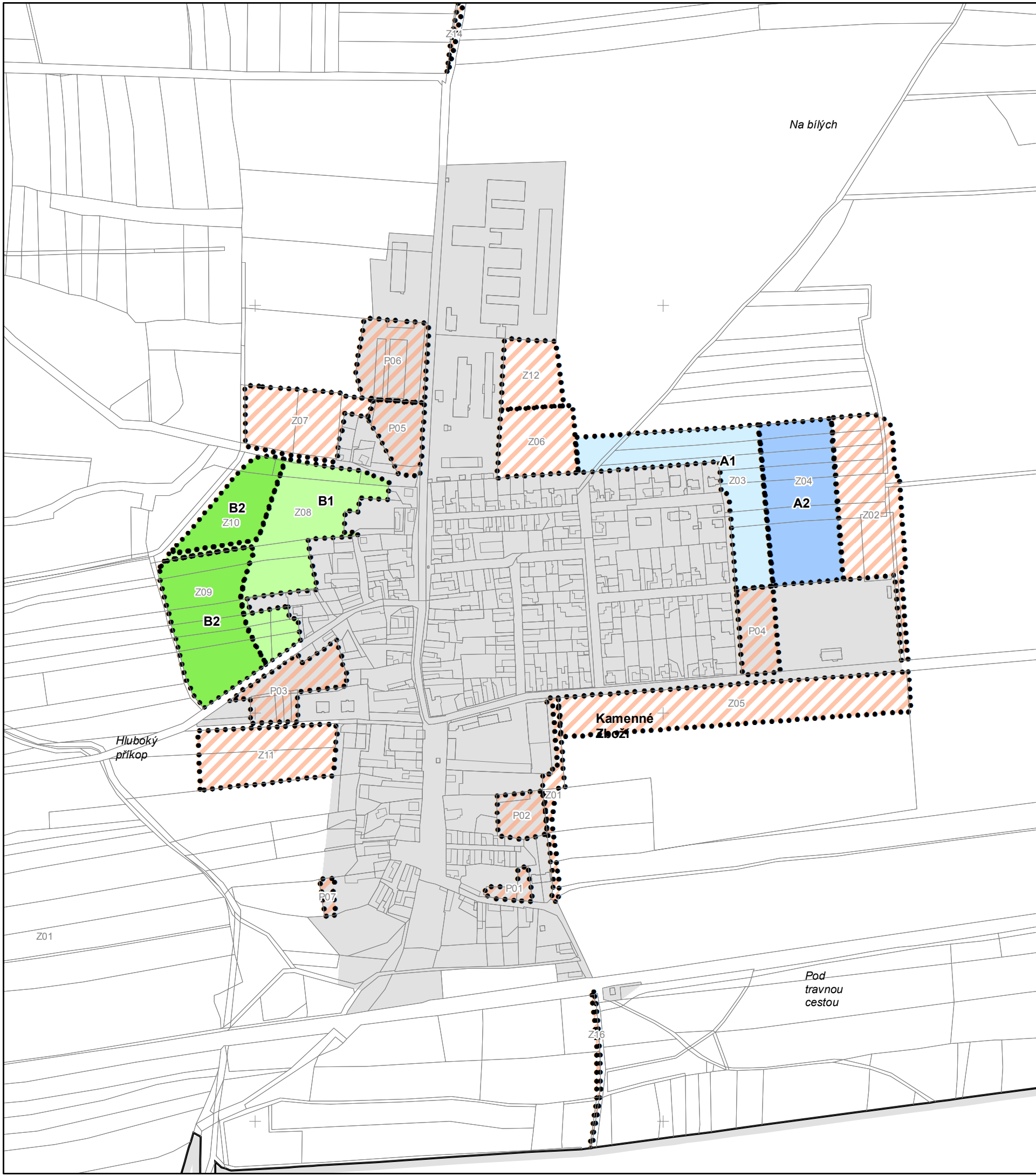


# ÚZEMNÍ PLÁN KAMENNÉ ZBOŽÍ


## Legenda

-  Hranice řešeného území
  -  Zastavěné území ke dni 1. 6. 2014
  -  Hranice parcel
  -  Z01 Zastavitelné plochy a plochy přestavby
- ### Určení etapy realizace
-  Etapizace A - etapa A1
  -  Etapizace A - etapa A2
  -  Etapizace B - etapa B1
  -  Etapizace B - etapa B2
  -  Zastavitelné plochy a plochy přestavby bez stanovené etapizace



## ZÁZNAM O ÚČINNOSTI

správní orgán, který ÚP vydal	Zastupitelstvo obce Kamenné Zboží	razítko:
datum nabytí účinnosti ÚP	.....	podpis:
oprávněná úřední osoba pořizovatele	Ing. Dagmar Šalandová referent odboru výstavby, územní plány Městský úřad Nymburk Odbor výstavby	podpis:



souřadnicový systém S-JTSK

Projektant: U-24, s.r.o. Perucká 11a, 120 00 Praha 2 www.u-24.cz Spolupráce: Ing. arch. Milan Salaba, č. aut. ČKA 1467	 Pořizovatel: Městský úřad Nymburk Odbor výstavby Náměstí Přemyslovců 163 288 28 Nymburk	Objednatel: Obec Kamenné Zboží Kamenné Zboží 180 288 02 Nymburk
Autorizovaný architekt: Ing. arch. Helena Stejskalová, č. aut. ČKA 4099	Odpovědná osoba pořizovatele: Ing. Dagmar Šalandová	Určený zastupitel: Pavel Nosek
Projektanti profese: Mgr. Petr Koloušek, Ing. arch. Milan Salaba, Ing. arch. Helena Stejskalová		
Zakázka: <b>ÚZEMNÍ PLÁN KAMENNÉ ZBOŽÍ</b>	Datum: 11-2015	
Etapa: -	Formát: A3	Číslo výkresu: 4
Název výkresu: <b>VÝKRES ETAPIZACE</b>	Měřítko: 1:5 000	