




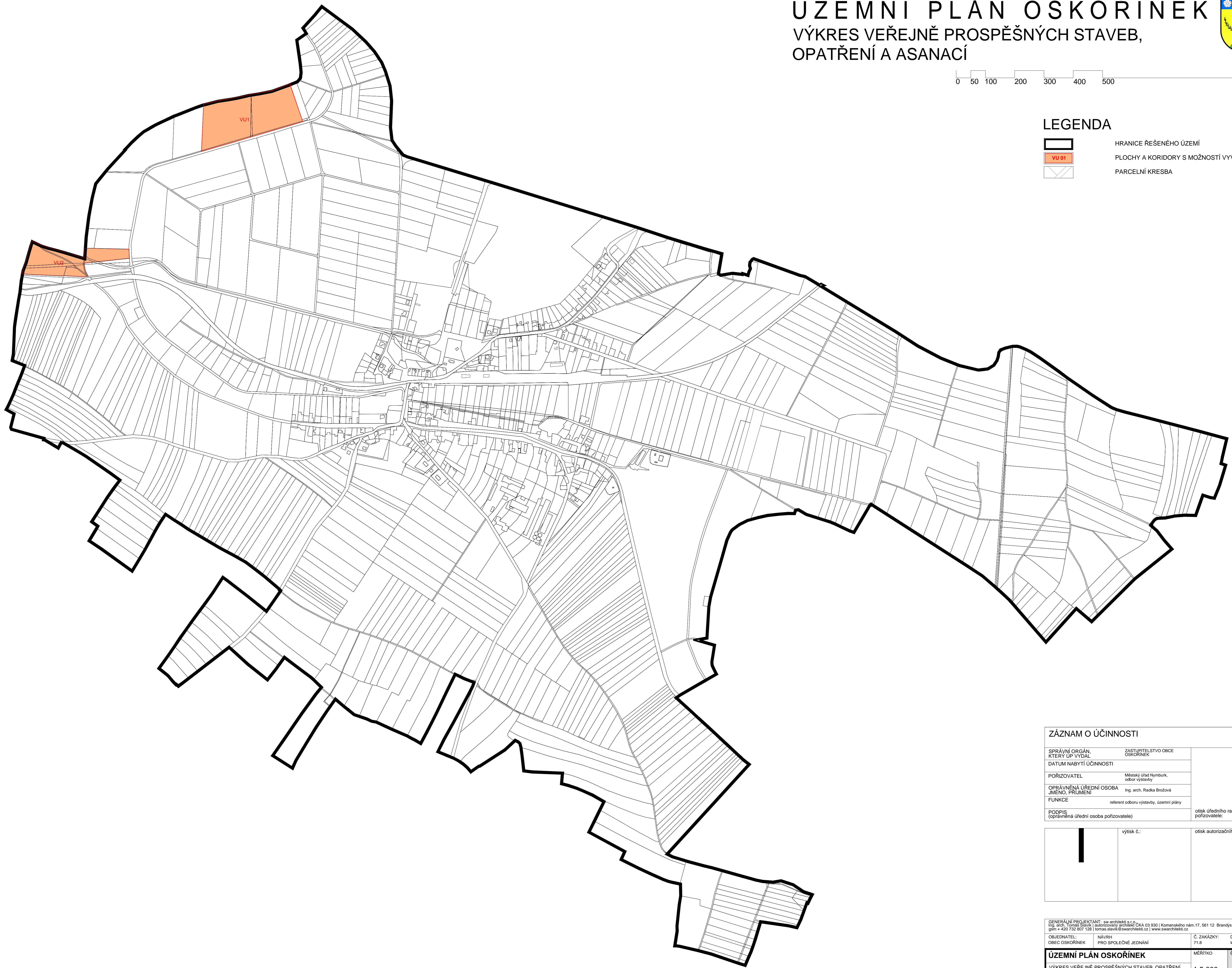
ÚZEMNÍ PLÁN OSKOŘÍNEK

VÝKRES VEŘEJNĚ PROSPĚŠNÝCH STAVEB, OPATŘENÍ A ASANACÍ



LEGENDA

-  HRANICE ŘEŠENÉHO ÚZEMÍ
-  PLOCHY A KORIDORY S MOŽNOSTÍ VYVLASTNĚNÍ
-  PARCELNÍ KRESBA



ZÁZNAM O ÚČINNOSTI

SPRÁVNÍ ORGÁN, KTERÝ ÚP VYDAL	ZASTUPITELSTVO OBCE OSKOŘÍNEK	
DATUM NABÝTÍ ÚČINNOSTI		
POŘIZOVATEL	Městský úřad Nymburk, odbor výstavby	
OPRÁVNĚNÁ ÚŘEDNÍ OSOBA JMÉNO, PŘÍJMENÍ	Ing. arch. Radka Brožová	
FUNKCE	referent odboru výstavby, územní plány	
PODPIS (oprávněná úřední osoba pořizovatele)		otisk úředního razítka pořizovatele:

	výtisk č.:	otisk autorizačního razítka:
--	------------	------------------------------

GENERÁLNÍ PROJEKTANT: sw architekti s.r.o.
Ing. arch. Tomáš Stávek | autorizovaný architekt ČKA 03 930 | Komenského nám. 17, 561 12 Brandýs nad Ohří |
gsm +420 732 807 128 | tomas.stavik@swarchitekti.cz | www.swarchitekti.cz

OBEDNATEL: OBEC OSKOŘÍNEK	NÁVRH: PRO SPOLEČNÉ JEDNÁNÍ	Č. ZAKÁZKY: 71.8	DATUM: leden 2020
------------------------------	--------------------------------	---------------------	----------------------

ÚZEMNÍ PLÁN OSKOŘÍNEK	MĚRITKO	Č. VÝKRESU
VÝKRES VEŘEJNĚ PROSPĚŠNÝCH STAVEB, OPATŘENÍ A ASANACÍ	1:5 000	A/II.3